

令和4年8月3日大雨被害

白川幹線用水路 被災箇所 (飯豊町高峰)
崩落土砂による水路閉塞等 計9箇所

設管理事業管理図



| 凡 | 例 |
|---|-------------|
| | ダム及び貯水池 |
| | 水 準 点 |
| | 受益地域(旧 田) |
| | 受益地域(畑かん) |
| | 頭 首 工 |
| | 取 水 塔 |
| | 国 営 幹 線 水 路 |
| | 分 水 工 |
| | 逆 サ イ ホ ン |
| | 隧 道 |
| | 県 営 用 水 路 |
| | 県 営 排 水 路 |
| | 用 水 管 理 施 設 |

| 国営土地改良事業地区 (関係土地改良区) | 施設名 | 受益面積 (ha) | 関係市町村 |
|----------------------|--------|-----------|-------------|
| 白 川 (白川土地改良区) | 小松頭首工 | 1,187 | 長井市、飯豊町、川西町 |
| | 長瀬頭首工 | 997 | 長井市、飯豊町、川西町 |
| | 西高峰頭首工 | 1,688 | 長井市、飯豊町、川西町 |

| 管理事業対象施設 | | |
|-------------------------|--------------------------------------------------|-----|
| 事業名・施設名 | 一 体 施 設 名 | 備 考 |
| 1. 基幹水利施設管理事業 小松頭首工 | 犬川黒川取水塔、犬川黒川幹線用水路、犬川注水工 小松導水幹線用水路、小松放水工、小松分水工 | |
| 2. 基幹水利施設管理事業 長瀬頭首工 | 長瀬幹線用水路、長瀬放水工、一本木分水工 | |
| 3. 基幹水利施設管理事業 西高峰頭首工 | 白川幹線用水路、滑坂分水工、松原分水工、松原放水工 | |

| 凡 | 例 |
|---|---------------------|
| | 直 轄 管 理 事 業 |
| | 県 管 理 費 補 助 事 業 |
| | 基 幹 水 利 施 設 管 理 事 業 |
| | 公 的 管 理 (非 補 助) |
| | 土 地 改 良 区 管 理 |

東北農政局 白川農業水利事業所

白川幹線用水路 被災箇所位置図

④崩落土砂により
水路閉塞 L=50m

水路閉塞

白川幹線用水路

被災場所 : 飯豊町高峰
被害状況 : 崩落土砂による水路閉塞等
計9箇所



JR米坂線

R113

白川

白川幹線用水路

白川幹線用水路

水路閉塞 L=50m

⑨水路溝畔崩落

⑧水路溝畔崩落

④崩落土砂により
水路閉塞 L=50m

白川幹線用水路

①土砂流入

②土砂流入

③土砂流入

④崩落土砂により
水路閉塞 L=50m

⑤土砂流入

⑥土砂流入

⑦土砂流入

滑坂放流門

西向揚水機

赤岩樋門

桜淵2号樋門

桜淵1号樋門

向原揚水機

萩の樋門

号揚水機

赤岩橋

溝

(暗渠)

号揚水機

赤岩橋

溝

(暗渠)

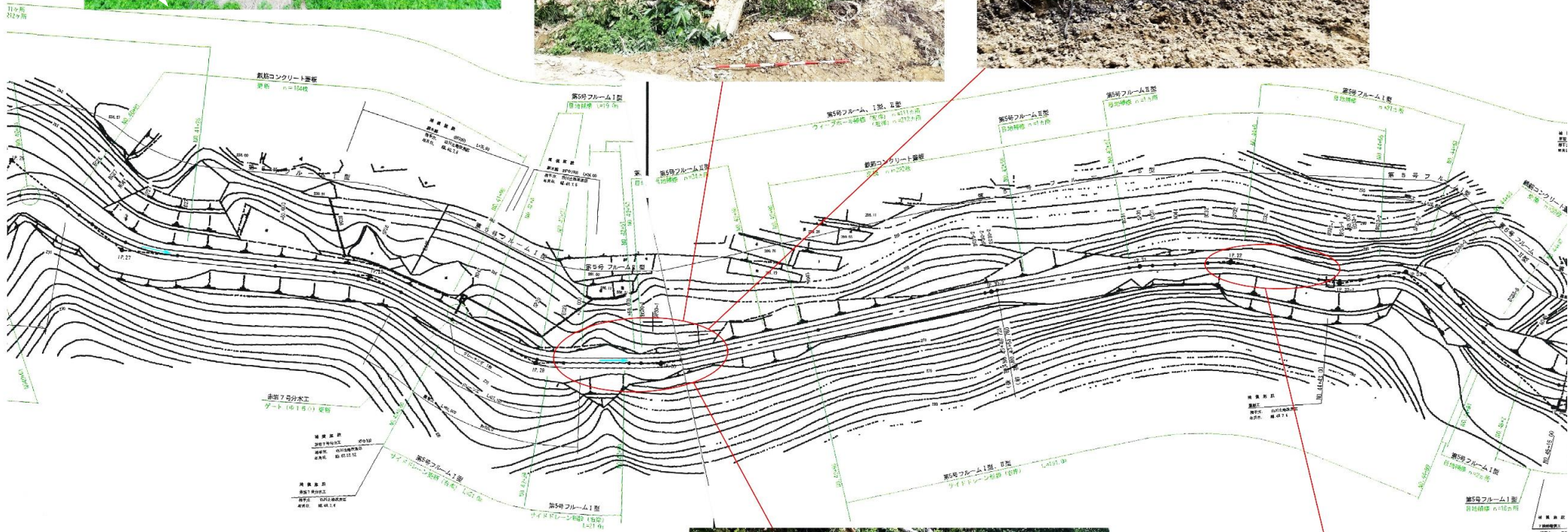
号揚水機

赤岩橋

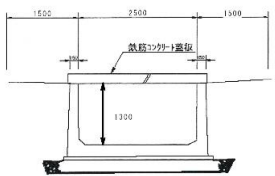
溝

(暗渠)

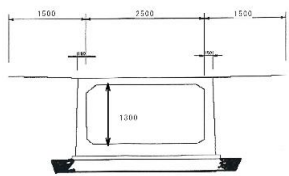
白川幹線用水路 被災状況



第5号フルームI型
S:1/50

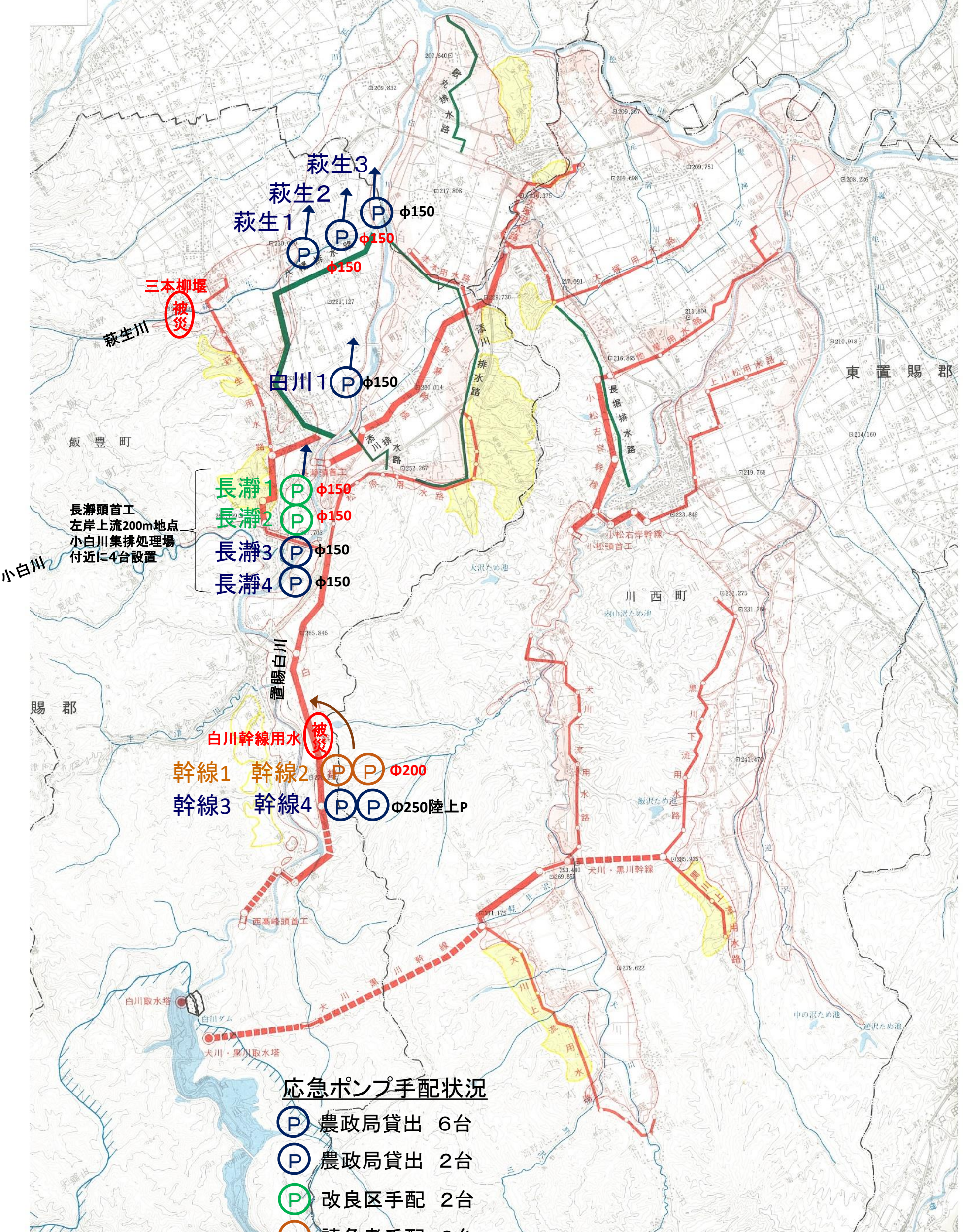


第5号フルームII型
S:1/50



国営白川地区白川幹線用水路 被災に伴う臨時取水対応

東置賜北部
改良事務所



三本柳堰
被災

長瀬頭首工
左岸上流200m地点
小白川集排処理場
付近に4台設置

白川幹線用水
被災

応急ポンプ手配状況

- (P) 農政局貸出 6台
- (P) 農政局貸出 2台
- (P) 改良区手配 2台
- (P) 請負者手配 2台